

foglio di mappa n. 8



MOLISE ACQUÉ

*Comune di: Petacciato*

*c/da Pozzo del Demanio - Marinella*

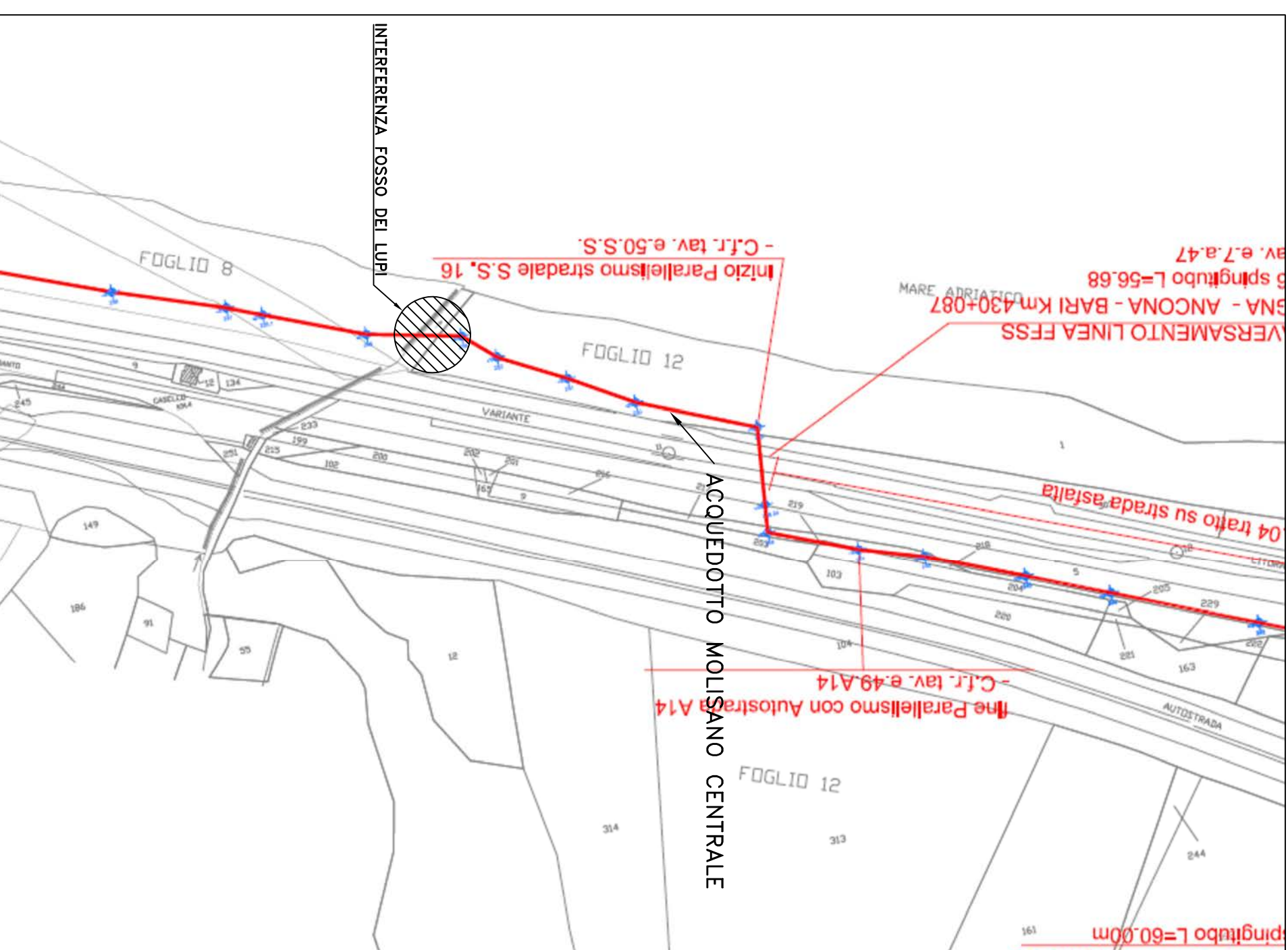
STRALCIO PLANIMETRICO

ACQUEDOTTO MOLISANO CENTRALE

tratto nodo 934 - nodo 564

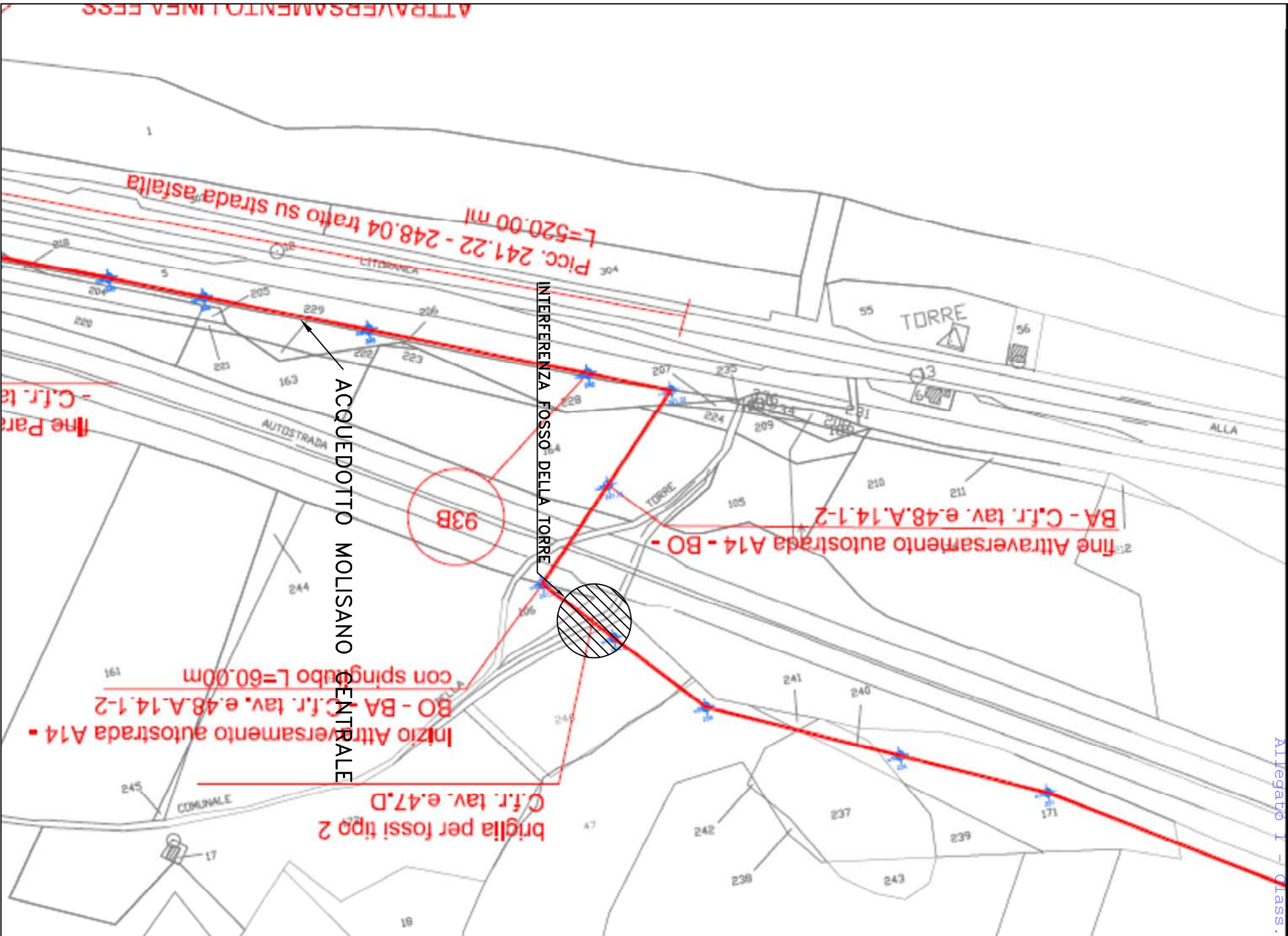
*Ditta: Commissario di Governo* *Richiesta concessione*

data, 13 dicembre 2023

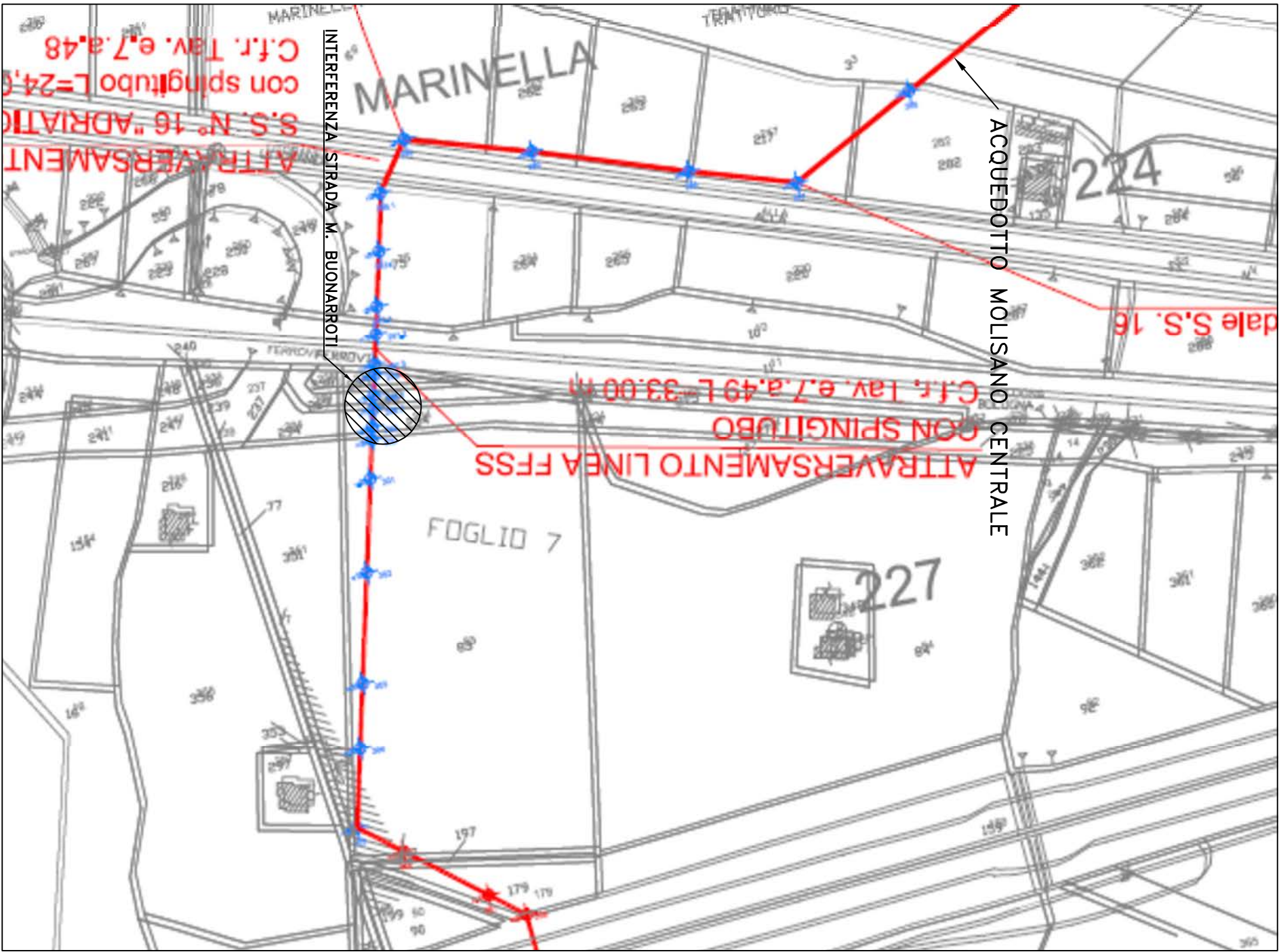


foglio di mappa n. 8 e 12





foglio di mappa n.12



foglio di mappa n. 7